STATO DI FATTO

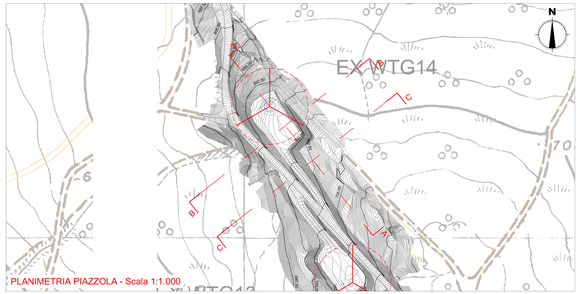

PLANIMETRIA PIAZZOLA - Scala 1:1.000

SEZIONE A-A - Scala 1:200

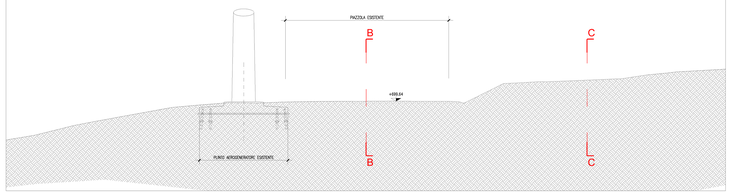

SEZIONE B-B - Scala 1:200



SEZIONE C-C Scala 1:200

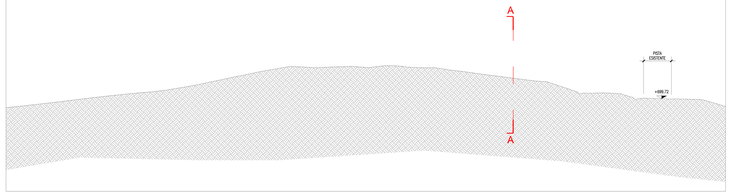

STATO DI CANTIERE

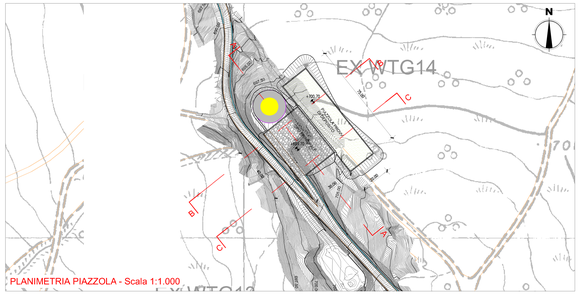

A. Smontaggio dell'aerogeneratore esistente;
B. Demolizione del plinto di fondazione esistente se interferente con il nuovo plinto di fondazione;
C. Taglio della vegetazione esistente nelle aree interessate dall'area di cantiere;
D. Rimozione del terreno vegetale e accatastamento per successivo riutilizzo;
E. Movimentazione del terreno al fine di ottenere un'area pianeggiante corrispondente alla piazzola di montaggio e alle piste di cantiere;
F. Scavo da realizzare in corrispondenza della posizione del plinto in n.o.;
G. Realizzazione del plinto fondazionale mediante l'utilizzo di casseforme, posa dell'armatura in acciaio e getto di calcestruzzo;
H. Stesura sulla piazzola della grv principale e della piazzola di montaggio di uno strato di materiale granulare (con inerti grandi per stabilizzare per una spessore di cm 30);
I. Modellazione e rprofilatura degli eventuali fronti mediante scavo/riporto per il raccordo delle piste di cantiere esistenti;
J. Realizzazione di interventi di regimazione delle acque meteoriche nella fase di cantiere, create mediante opportuna pendenza e drenaggi superficiali, atti a eliminare o limitare fenomeni di ruscellamento superficiale;
K. Dopo la fase di montaggio del rot. del plinto e successivamente alla posa dei cavi di collegamento tra i cavidotto e la torre, si procederà alla posa di tutti gli elementi che andranno a costituire la pavimentazione della piazzola definitiva. Il montaggio della gru potrà utilizzando gru che andranno ad operare stazionando sulla piazzola di montaggio.

SEZIONE A-A - Scala 1:200

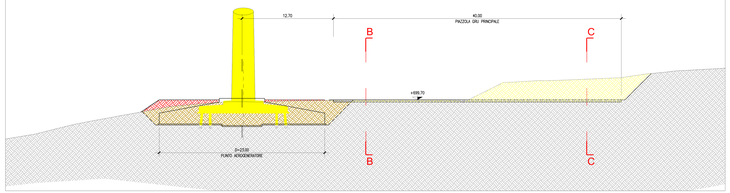

SEZIONE B-B - Scala 1:200

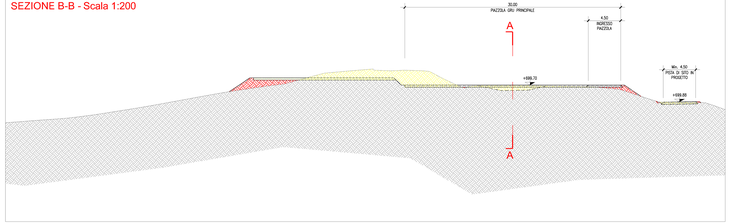

SEZIONE C-C Scala 1:200

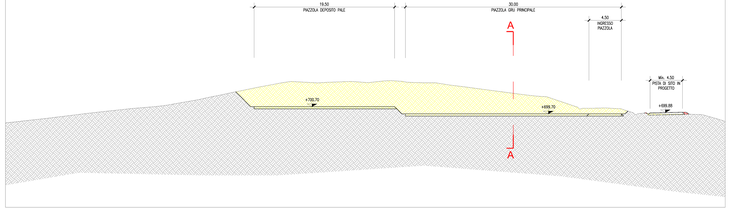

STATO D'ESERCIZIO

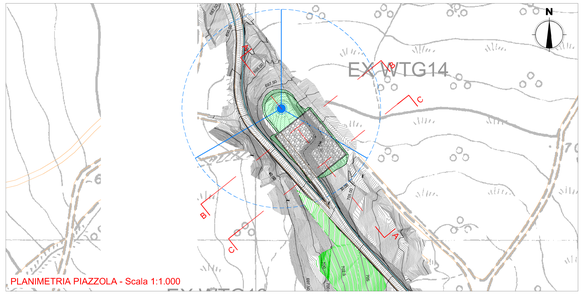

A. Rimozione della piazzola provvisoria di deposito e rimodellamento del terreno nella configurazione ante opera;
B. Ripristino della viabilità di accesso e di manutenzione mediante la stesa del materiale regolare ecnomicamente accettabile da terte a fase di cantiere;
C. Ripristino della vegetazione nelle aree interessate dall'area di cantiere, mediante la stesa di uno strato di terreno vegetale e di manto erboso, quale mediante aspurtivo protettivo e di manto superficiale, atti a stoccare o limitare fenomeni di dilavamento e ruscellamento sul terreno;
D. Ripristino della pavimentazione della piazzola di montaggio mediante utilizzo prefabbricato a autobloccante o conformante riferiendi per l'installazione.

SEZIONE A-A - Scala 1:200

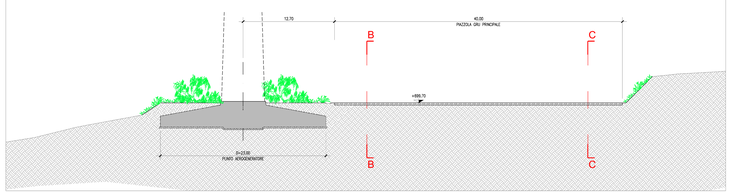

SEZIONE B-B - Scala 1:200

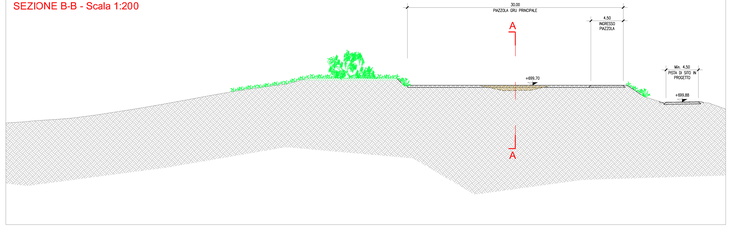

SEZIONE C-C Scala 1:200



GIUSTI MARCO
24.09.2024 17:23:05
GMT+02:00

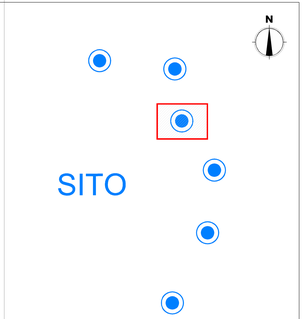

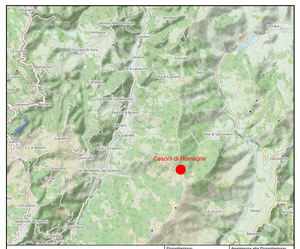

agsm aim Power

agsm aim

Progettazione:
agsm aim
MARCO GIUSTI

Collaborazione alla Progettazione:
Idea
Studio Associato
DR. GEOL. GIANFRANCO CITTERIO
DR. GEOL. MAURIZIO BALDO
DR. GEOL. MARCO GIUSANNA
DR. GEOL. MAURIZIO SALVIONI

ORDINE DEI GEOLOGI DELLA REGIONE EMILIA ROMAGNA
A1994
DR. GEOL. MARCO GIUSTI

Geologia, geotecnica e sismica:
GEA SOFT

ATTIVITA':

IMPIANTO EOLICO "CASONI DI ROMAGNA"
COMUNI MONTERENZIO E CASTEL DEL RIO
PROVINCIA DI BOLOGNA - REGIONE EMILIA ROMAGNA
PROGETTO A CORREDO DELLO STUDIO PRELIMINARE AMBIENTALE

GRUPPO DI LAVORO:
NICOLA LOMARE
LORENZO MARRE
MARCO MARTINELLI
FRANCESCO PITERNATO
ANDREA RUSSO
ANDREA SCALA
ALESSANDRO TIRACO
ELIMBETO VINCITOR

CONTENUTO:

ELABORATI GRAFICI
PIAZZOLE IN PROGETTO
PIAZZOLA WTG03 - PLANIMETRIA E SEZIONI DELLO STATO DI FATTO, DI CANTIERE E DI ESERCIZIO

Numero Allcola: 2023_W_067

Tipo Progetto: -

Tavola: TPC042-00

Revisione	Data	Oggetto revisione	Redatto	Verificato	Approvato
00	Luglio 2024	Emissione Progetto	GIORORNA	GIORORNA	GIUSTI
01					
02					
03					
04					

Scala: Varie

Location: Casoni di Romagna

Comune: Monterenzio - Castel del Rio

Questo disegno non può essere copiato o riprodotto senza autorizzazione, pena risarcimento danni secondo le norme vigenti